

WANDERTIPPS

DER STADT WARSTEIN

NEUN ORTSTEILE - EINE STADT

EINLEITUNG

Erlebe die natürliche Schönheit – Naturpark Arnsberger Wald

Lassen Sie sich das Paradies direkt vor Ihrer Haustür nicht entgehen! Sie möchten ein bisschen entspannen, den Mythos Wald und die Kraft des Wassers erleben? Natur und Kultur zum Entdecken und Anfassen, ohne Eintritt, ohne Zäune und gleich nebenan? Kein Problem, Sie sind mittendrin.

Die Stadt Warstein mit ihren neun Ortsteilen liegt mitten im Naturpark Arnsberger Wald. Der Naturpark kombiniert Berge und Täler, Bachläufe und Seen, Weitsichten und dichte Wälder sowie Weide- und Ackerlandschaften zu einem Natur- und Erholungsraum, der viele Möglichkeiten bietet. Genießen Sie die Natur beim Wandern auf einem unserer zahlreichen Rundwanderwege oder auf der 246 km langen Sauerland-Waldroute.

Extra für diejenigen, die sich vielleicht vor Ort nicht so auskennen oder die unsere Stadt besuchen, haben wir einige Wandertipps zusammengestellt. Suchen Sie sich einfach eine passende Wanderung aus und scannen Sie den Barcode. So landen Sie auf einer Beschreibung der Wanderung im Tourenportal Komoot (die kostenfreie App bitte herunterladen), über das Sie die Navigation direkt starten können. Die Angaben zu Zeitdauer, Streckenlänge und Höhenmeter sind dabei Zirkaangaben.

Wir wünschen Ihnen viel Spaß beim Wandern und Entdecken!

Ihr Stadtmarketing Warstein e.V.

INHALT

Einleitung

- 1 Inhaltsverzeichnis
- 4 - 5 Rundwanderung ALLAGEN
- 6 - 7 Rundwanderung BELECKE
- 8 - 9 Rundwanderung HIRSCHBERG
- 10 - 11 Rundwanderung MÜLHEIM
- 12 - 13 Rundwanderung NIEDERBERGHEIM
- 14 - 15 Rundwanderung SICHTIGVOR
- 16 - 17 Rundwanderung SUTTROP
- 18 - 19 Rundwanderung WALDHAUSEN
- 20 - 21 Rundwanderung WARSTEIN
- 22 - 23 Rundwanderung BILSTEINTAL
- 24 - 25 Rundwanderung LÖRMECKETURM
- 26 - 27 Rundwanderung FLUSSLANDSCHAFTSROUTE
- 28 - 29 Rundwanderung ACKERLANDSCHAFTSROUTE
- 30 - 31 Rundwanderung WALDLANDSCHAFTSROUTE
- 32 - 33 Historischer BELECKER STADTRUNDGANG

IMPRESSUM

Herausgeber Stadtmarketing Warstein e.V.
Dieplohstraße 1
59581 Warstein
Tel. +49 (0) 2902 81268
tourist@warstein.de
www.warstein.de

Layout weitsichtMEDIEN
Druck DHS Druckservice
Kartenmaterial © OpenStreetMap
QR-Codes Link zu der Wanderung
bei Komoot
Wanderbooklet
Stadt Warstein Ausgabe 2, 2025

NATUR UND KULTUR ZUM ENTDECKEN UND ANFASSEN



Egal ob Sie sich auspowern, Kräfte sammeln oder Ihren Wissenshunger stillen möchten: der Naturpark Arnsberger Wald hat für jeden Anspruch etwas zu bieten.

Naturpark Arnsberger Wald
Hoher Weg 1-3, 59494 Soest
Tel.: 02921-303878
E-Mail: arnsberger-wald@kreis-soest.de

Scanne
mich!





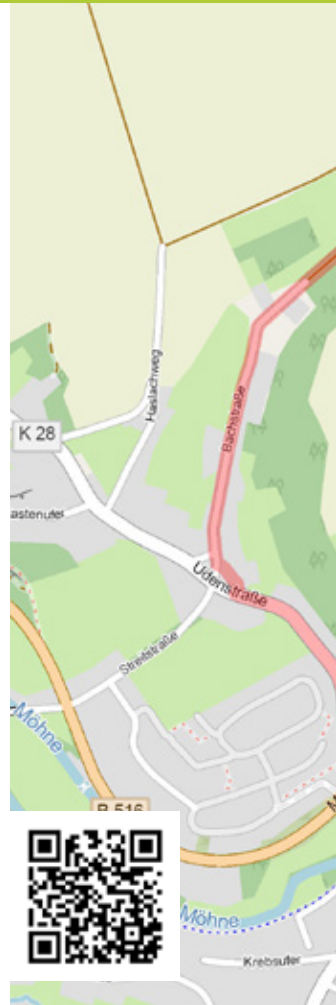
RUNDWANDERUNG ALLAGEN

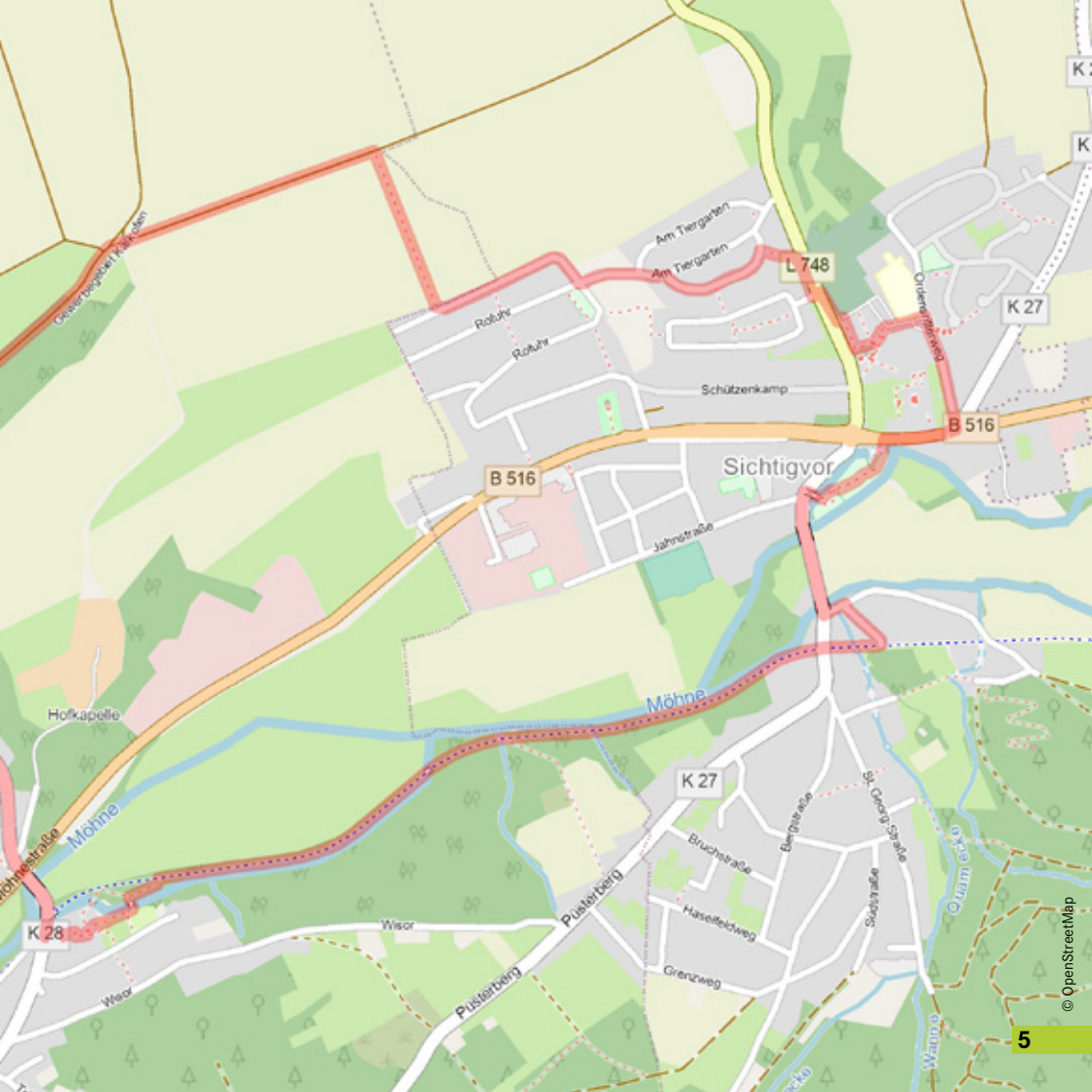


Foto: Siegfried Kutscher

Leichte Rundwanderung durch das Möhnetal von Allagen nach Sichtigvor. Anschließend durch die Felder nach Westendorf. Unterwegs gibt es viele historische Gebäude zu sehen, wie Haus Dassel, das Kettenschmiede Museum, Schloss Mülheim oder die Pfarrkirche St. Margaretha. Diese historischen Gebäude können teilweise auch besichtigt werden.

- Streckenlänge:** 6 km
- Dauer:** ca. 1 Std. 30 Min.
- Aufstieg:** 29 m
- Straßenbelag:** überwiegend Asphalt
(nur ca. 50 m Schotterpfad)
- Parken:** Haus Dassel, Viktor-Röper-Straße 2, Warstein-Allagen
- Einkehren:** Gasthof Alter Bahnhof, Hotel Püster, Café Tänte
- Highlights:** Haus Dassel, Dasselpark, Kettenschmiede Museum, Kloster Mülheim, Pfarrkirche St. Margaretha





Gassbergstraße

Am Tiergarten
Am Tiergarten

L 748

K 27

B 516

Sichtigvor

B 516

Möhne

Hofkapelle

K 28

K 27

Wisor

Wisor

Pusterberg

Pusterberg

Bruchstraße

Häselfeldweg

Grenzweg

Bergstraße

St. Georg-Strasse

Südring

Quambeck

Wann

RUNDWANDERUNG BELECKE


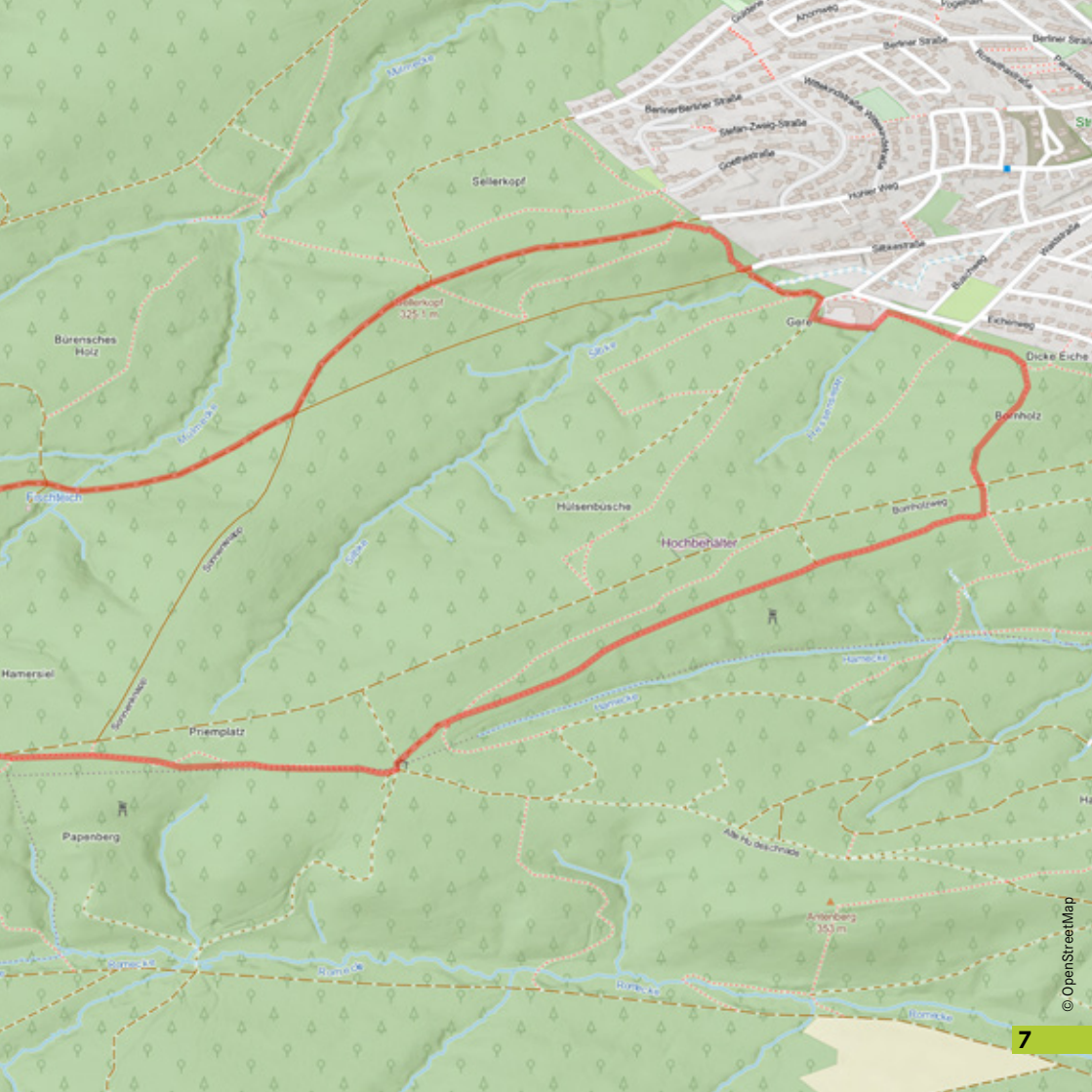


Foto: Jeroen Tepas

Herrlich leichte Rundwanderung, weitestgehend durch Laub- und Mischwald, größtenteils auf schmalen Waldpfaden. Gutes Schuhwerk ist auf jeden Fall empfehlenswert!

- Streckenlänge:** 4,8 km
Dauer: ca. 1 Std. 17 Min.
Aufstieg: 105 m
Straßenbelag: Schotterwege und naturbelassene Pfade
Parken: Parkplatz am Ende der Silbkestraße, Warstein-Belecke
Einkehren: Gasthof Hoppe, die Gastronomie am Wilkeplatz, Haus Welschenbeck, Pizzeria 2000
Highlights: Die Natur im Naturpark Arnsberger Wald





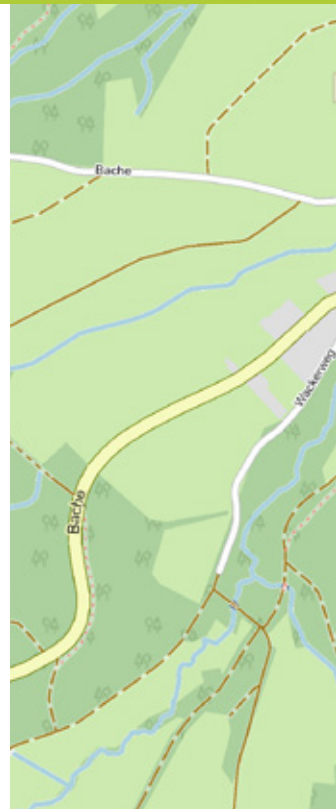
RUNDWANDERUNG HIRSCHBERG

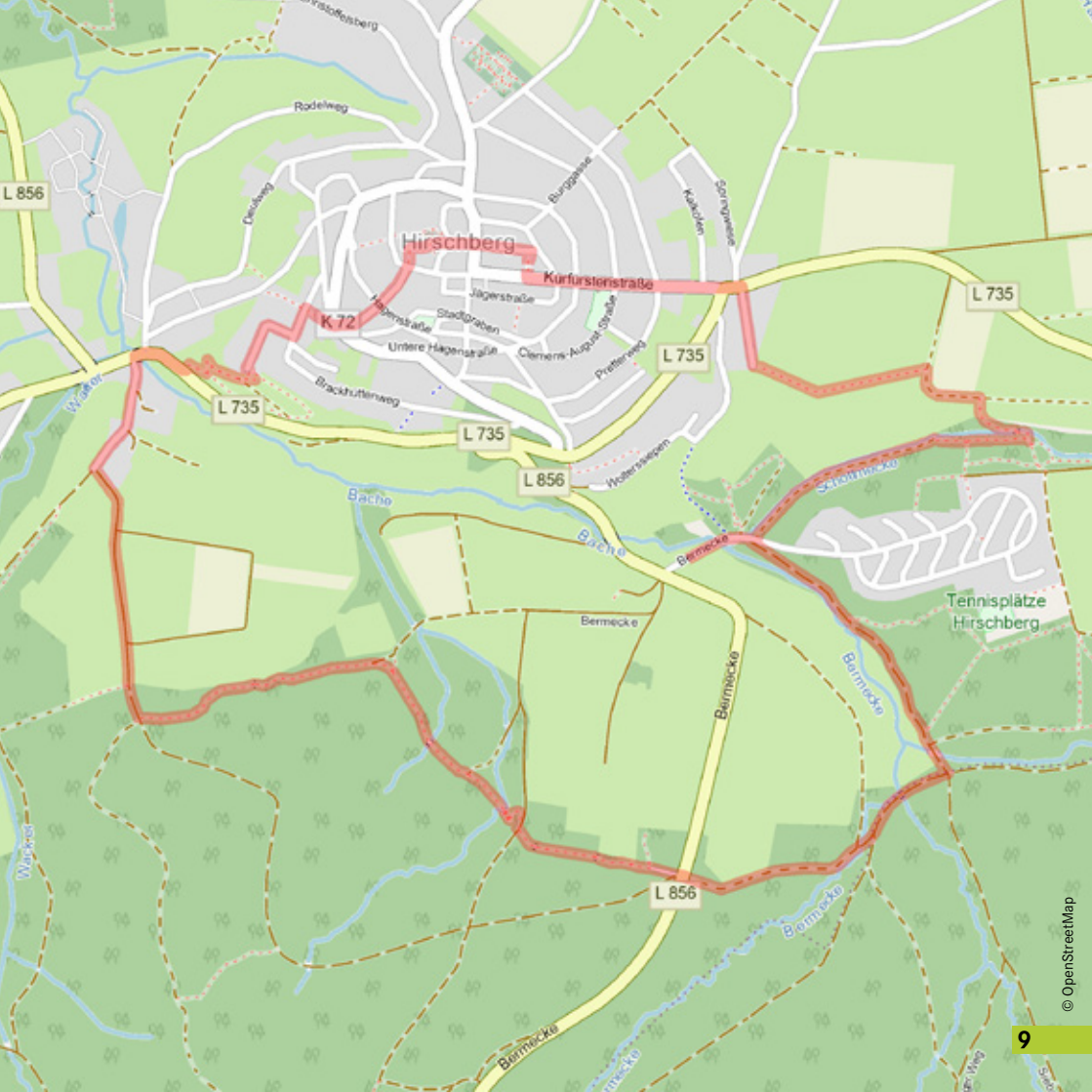


Foto: Sabrina Schrage

Dieser Rundwanderweg in und um Hirschberg ist etwa 6,4 km lang und dauert knapp zwei Stunden. Der Wanderweg verläuft zur Hälfte über den Fernwanderweg Sauerland Waldroute. Zu den besonderen Sehenswürdigkeiten unterwegs gehört die im 14. Jahrhundert erbaute Christophorus Kirche sowie der Kohlenmeiler im Wald. Weitere Besuchermagnete in direkter Nähe sind die Bilsteinhöhle und der Wildpark Bilsteintal.

- Markierung:** H7
- Streckenlänge:** 6,4 km
- Dauer:** ca. 1 Std. 52 Min.
- Aufstieg:** 137 m
- Straßenbelag:** Schotterwege und naturbelassene Pfade
- Parken:** Parkplatz Dorfmitte Hirschberg an der Kurfürstenstraße, Warstein-Hirschberg
- Einkehren:** Landhotel Gasthof Cramer, Gasthof zum Hirsch, Gasthof Sauerländer Hof, Café und Imbiss Schlosstübchen, Gasthof Birkenhof
- Highlights:** Christophorus Kirche, Kohlenmeiler, Bilsteinhöhle und Wildpark





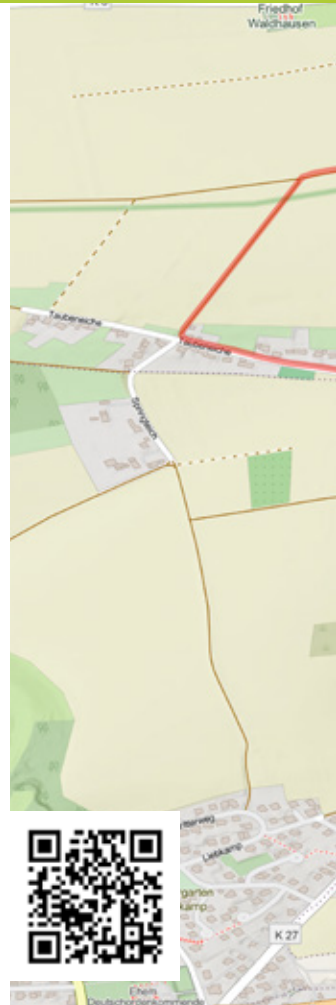
RUNDWANDERUNG MÜLHEIM



Foto: Jeroen Tepas

Eine sehr leichte Rundwanderung über asphaltierte landwirtschaftliche Wege, durch Felder und Wiesen nach Waldhausen und zurück nach Mülheim. Unterwegs gibt es tolle Panoramablicke auf das Sauerland und die Soester Börde.

- Streckenlänge:** 6,6 km
Dauer: ca. 1 Std. 46 Min.
Aufstieg: 85 m
Straßenbelag: Asphalt (landwirtschaftliche Wege), auch für Kinderwagen geeignet!
Parken: am Gasthof Bauernstübchen, Erlenweg 45, Warstein-Mülheim
Einkehren: Gasthof Bauernstübchen
Highlights: Herrlicher Weitblick auf das Sauerland und auf die Soester Börde



RUNDWANDERUNG NIEDERBERGHEIM

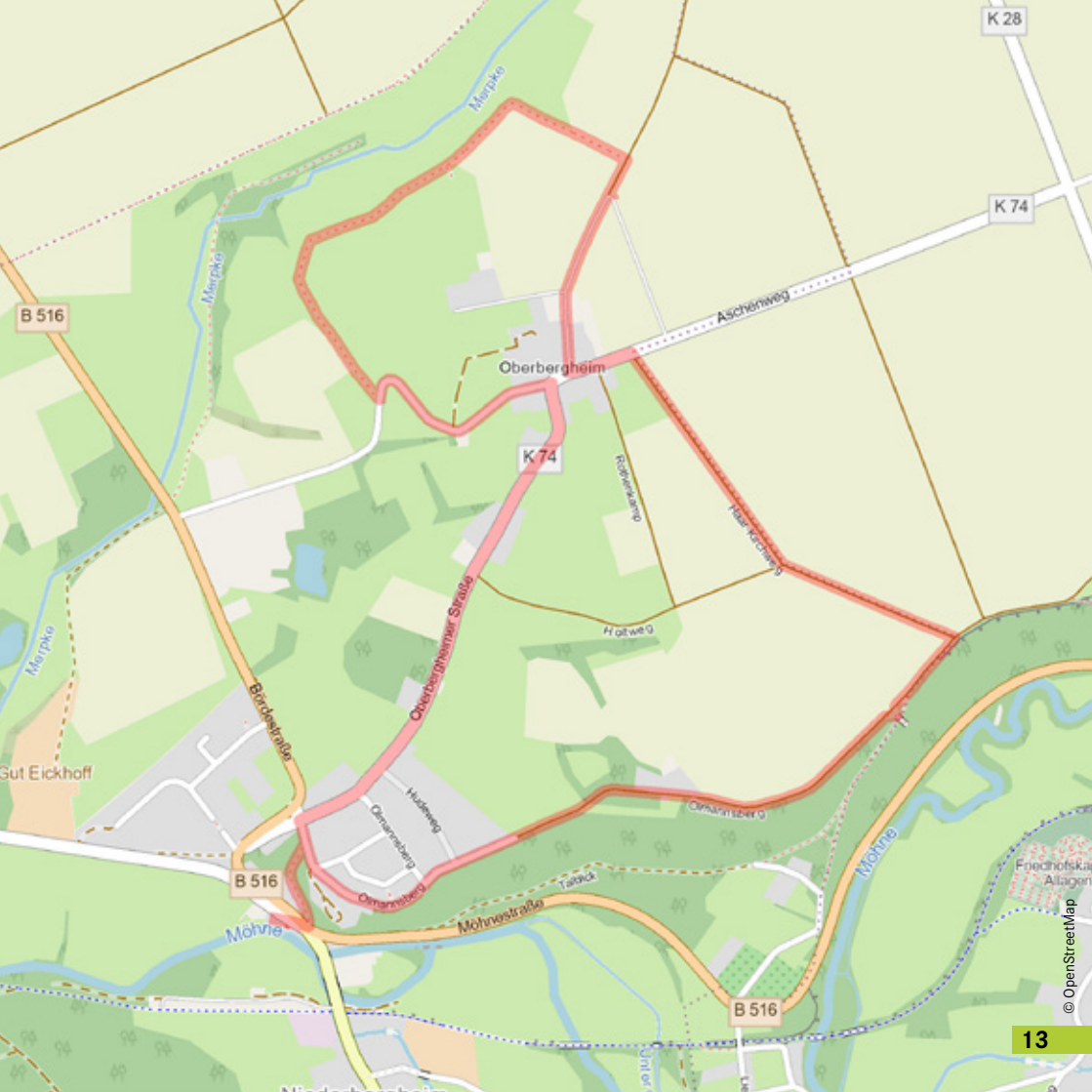


Foto: Dorf Initiative Allagen-
Niederbergheim

Kurze Wanderung von Niederbergheim nach Oberbergheim, inklusive Aussichtspunkt Skywalk Möhnetal sowie ein Abstecher durch das Naturschutzgebiet Merpketal.

- Streckenlänge:** 6 km
Dauer: ca. 1 Std. 38 Min.
Aufstieg: 89 m
Straßenbelag: Asphalt (landwirtschaftliche Wege), im Merpketal naturbelassene Pfade
Parken: Friedchen's Gasthof an der Möhne, Möhnestraße 484, Warstein-Niederbergheim
Einkehren: Friedchen's Gasthof, Loagshof
Highlights: Skywalk Möhnetal, Fotopoint Ölmannsberg und das Naturschutzgebiet Merpketal





B 516

K 28

K 74

Oberbergheim

K 74

Gut Eickhoff

B 516

B 516

13

© OpenStreetMap

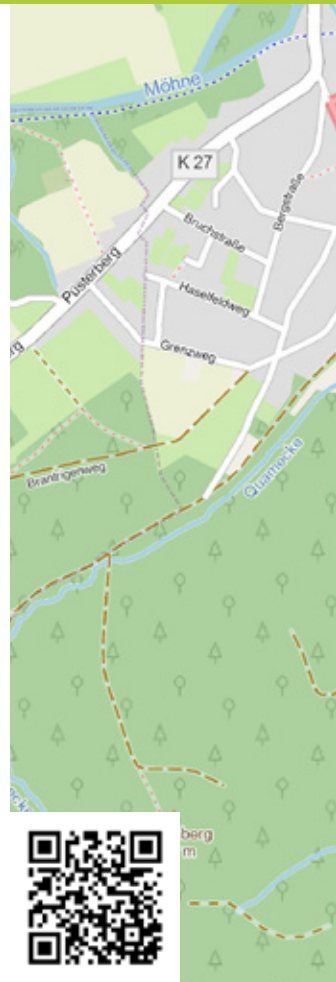
RUNDWANDERUNG SICHTIGVOR

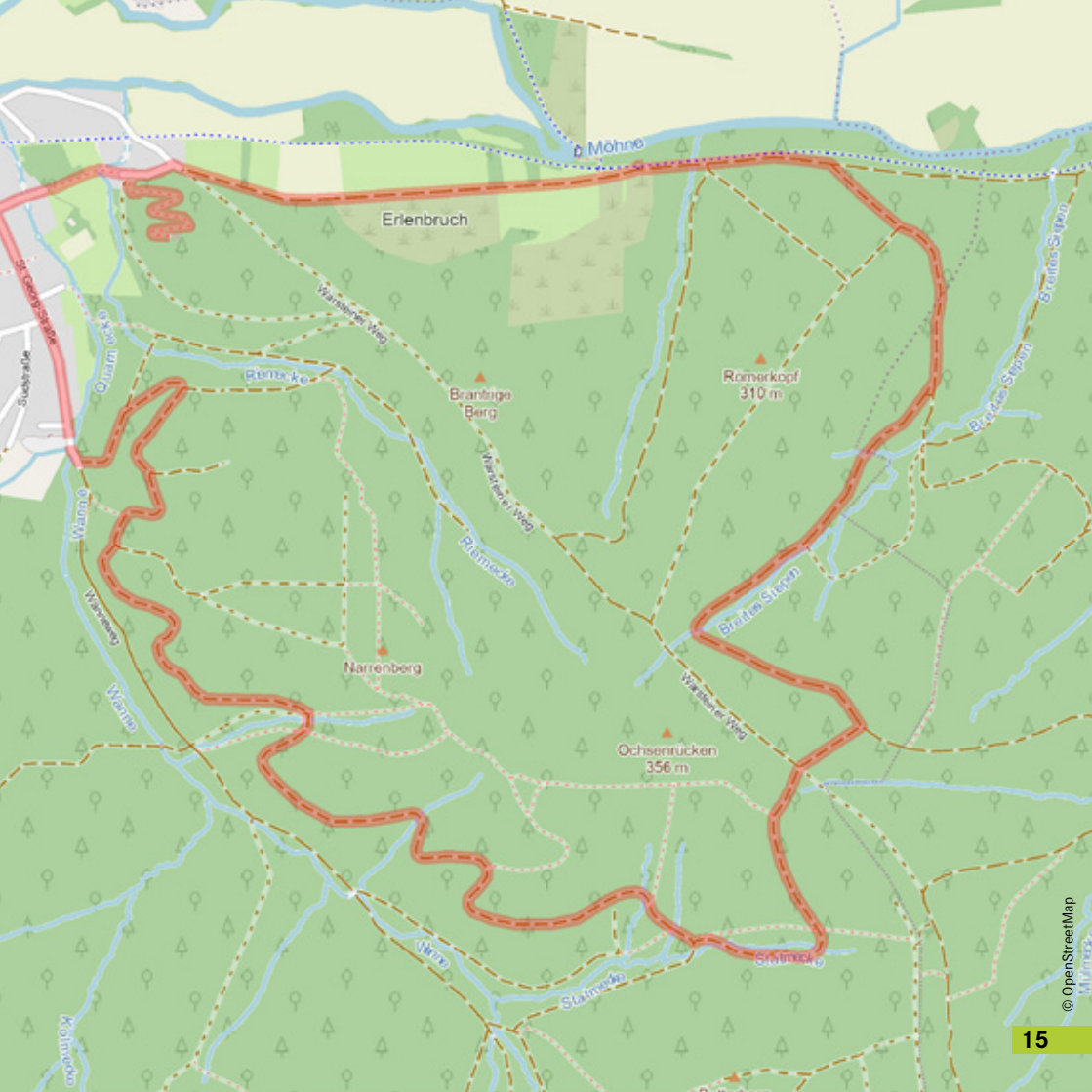


Foto: Helmut Fröhlich

Aufgrund seiner Höhenmeter eine anspruchsvolle Rundwanderung. Hoch oben auf dem Kreuzberg befindet sich die 125 Jahre alte Kreuzbergkapelle Loermund. Der ca. 500 m lange Anstieg als Abstecher dorthin lohnt sich in jedem Fall. Der durch Bäume beschattete Weg schlängelt sich den Loermund hinauf. Belohnt wird man mit einem ausgezeichneten Blick über das Möhnetal, zum Arnsberger Wald und zur Haarhöhe hin.

- Streckenlänge:** 8,5 km
- Dauer:** ca. 2 Std. 25 Min.
- Aufstieg:** 302 m
- Straßenbelag:** Schotterwege
- Parken:** Wanderparkplatz „Narrenberg“, St.-Georg-Straße, Warstein-Sichtigvor
- Einkehren:** Gasthof Schmidt, Gasthof Alter Bahnhof, Café Tänte
- Highlights:** Kreuzbergkapelle Loermund





RUNDWANDERUNG SUTTROP



Foto: Carsten Lehmann

Diese anspruchsvolle Rundwanderung bietet sehr viel Abwechslung und viele Highlights. Allein der Park der LWL-Klinik mit seinen vielen seltenen Baumarten, Voliere, Wildgehege und den Gebäuden aus der Gründerzeit sind mehr als sehenswert. Der anschließende Aufstieg zur Stillenberg-Kapelle ist zwar anstrengend, aber die Ruhe und Stille, die man oben an der Kapelle genießen kann, ist beeindruckend.

- Streckenlänge:** 11,7 km
Dauer: ca. 3 Std. 5 Min.
Aufstieg: 240 m
Straßenbelag: Schotterwege, Asphalt und naturbelassene Pfade
Parken: Parkplatz der LWL-Klinik, Franz-Hegemann-Straße 23, Warstein-Suttrop
Einkehren: Café im Park auf dem LWL-Gelände, Gasthof Bohnenburg
Highlights: Park LWL, Psychiatrie Museum, Stillenberg-Kapelle, Gutshof Warstein





RUNDWANDERUNG WALDHAUSEN

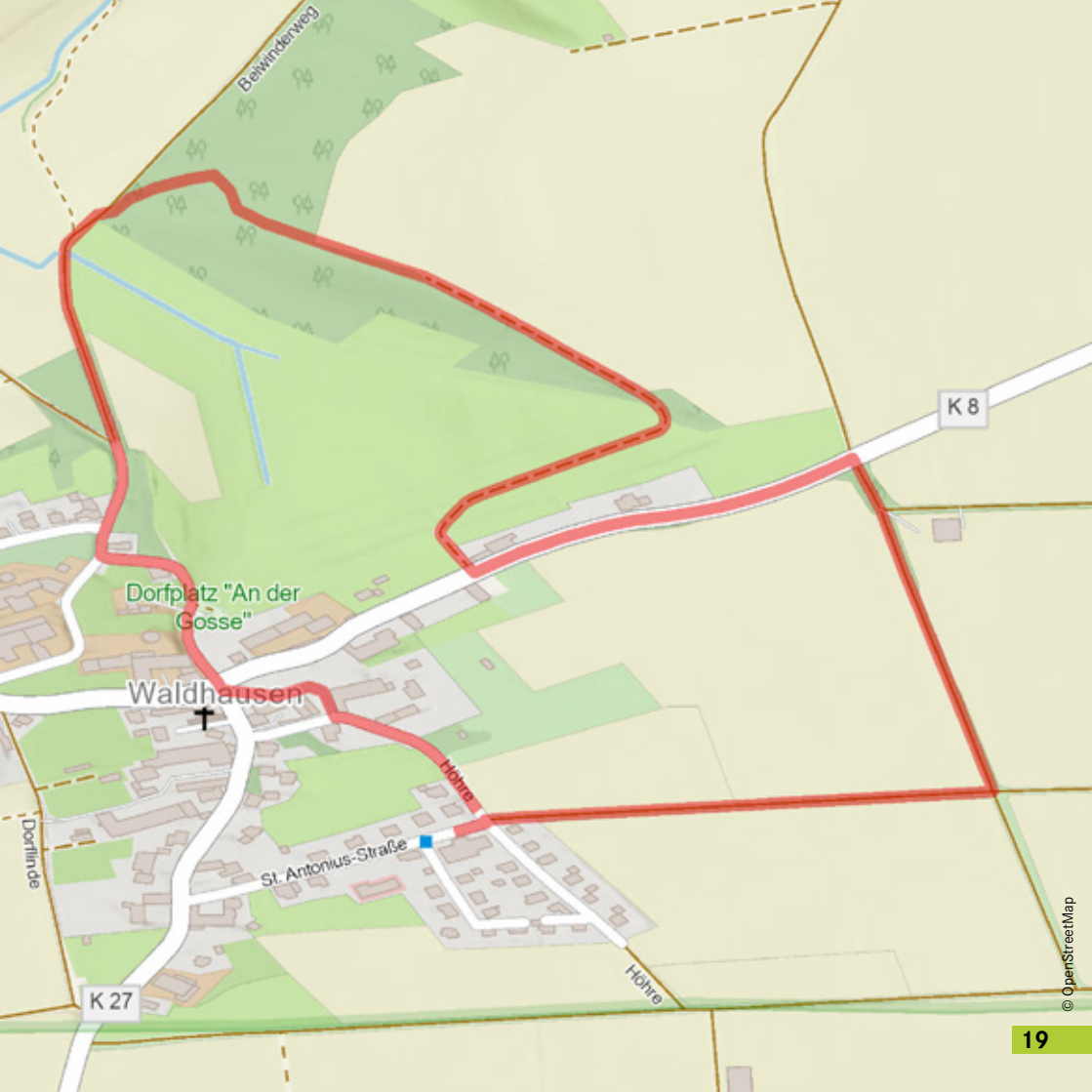


Foto: Jeroen Tepas

Leichte Rundwanderung entlang an Wiesen, Feldern und durch ein kleines Waldstück mit schönem Panoramablick.

- Streckenlänge:** 2,9 km
Dauer: ca. 45 Min.
Aufstieg: 73 m
Straßenbelag: naturbelassene Pfade und Asphalt
Parken: An der Schützenhalle,
St.-Antonius-Straße 13,
Warstein-Waldhausen
Einkehren: Rucksackverpflegung
Highlights: Die Felder und Wiesen rundum
die Soester-Börde





Behwinderweg

K 8

Dorfplatz "An der Gasse"

Waldhausen

Dorflinde

St. Antonius-Straße

Höhre

Höhre

K 27

© OpenStreetMap

RUNDWANDERUNG WARSTEIN

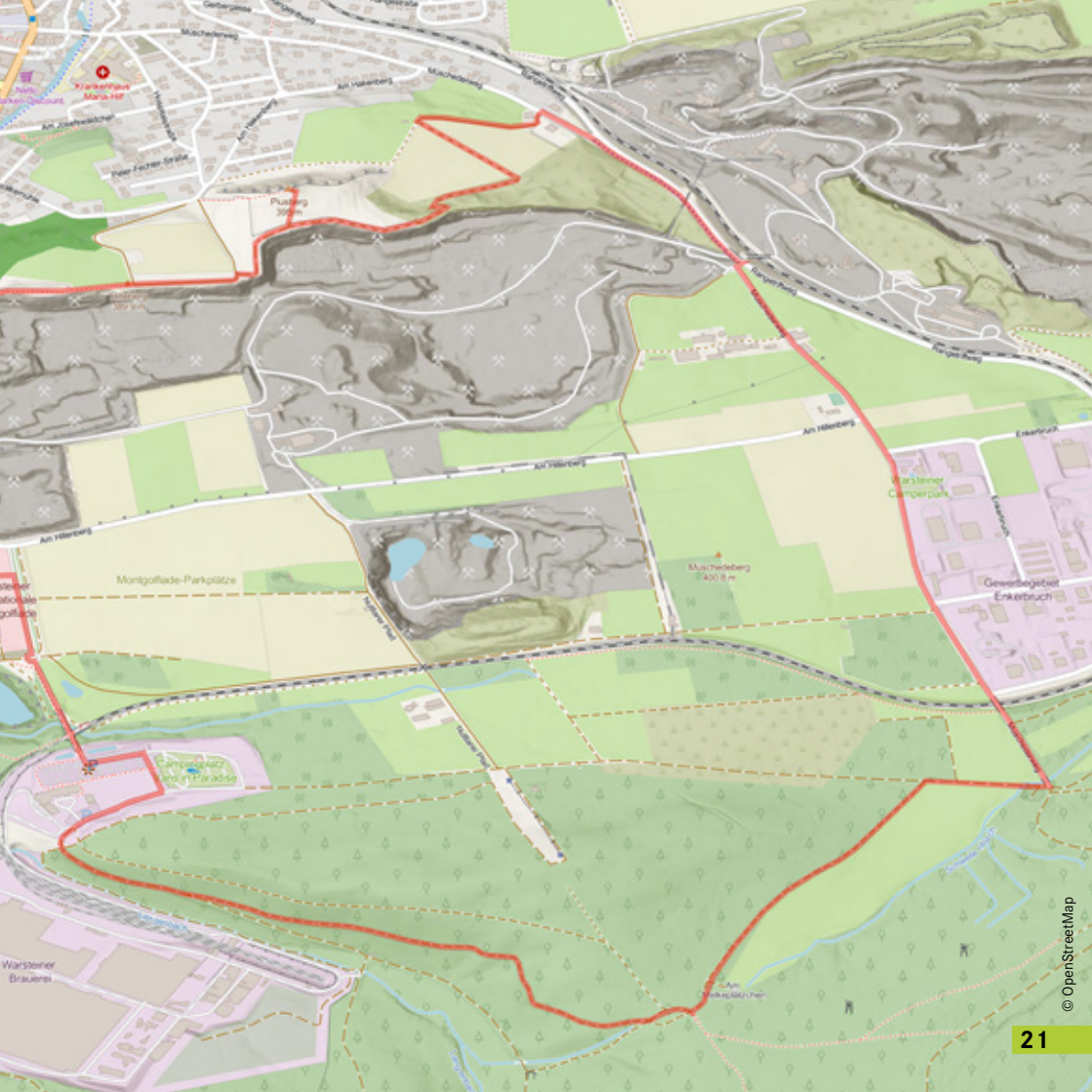


Foto: Stefan A. Schmieding

Eine mittelschwere Rundwanderung mit vielen tollen Panoramen, ein Einblick in die Steinbrüche und mit der Möglichkeit, die Warsteiner Welt zu besuchen. In der frostfreien Jahreszeit weidet eine Ziegenherde auf der begehbaren Einzäunung am Piusberg. Viele sind sehr lieb und zutraulich. Wenn sie Futter wittern, können sie jedoch aufdringlich werden.

- Streckenlänge:** 9,2 km
Dauer: ca. 2 Std. 29 Min.
Aufstieg: 109 m
Straßenbelag: Schotterwege, Asphalt auf landwirtschaftlichen Wegen
Parken: Restaurant Plückers Hoff, Paul-Cramer-Allee 2, Warstein
Einkehren: Plückers Hoff, Zum Bayernstadl, Warsteiner Welt
Highlights: Piusberg, Steinbrüche und das Besucherzentrum Warsteiner Welt





RUNDWANDERUNG BILSTEINTAL

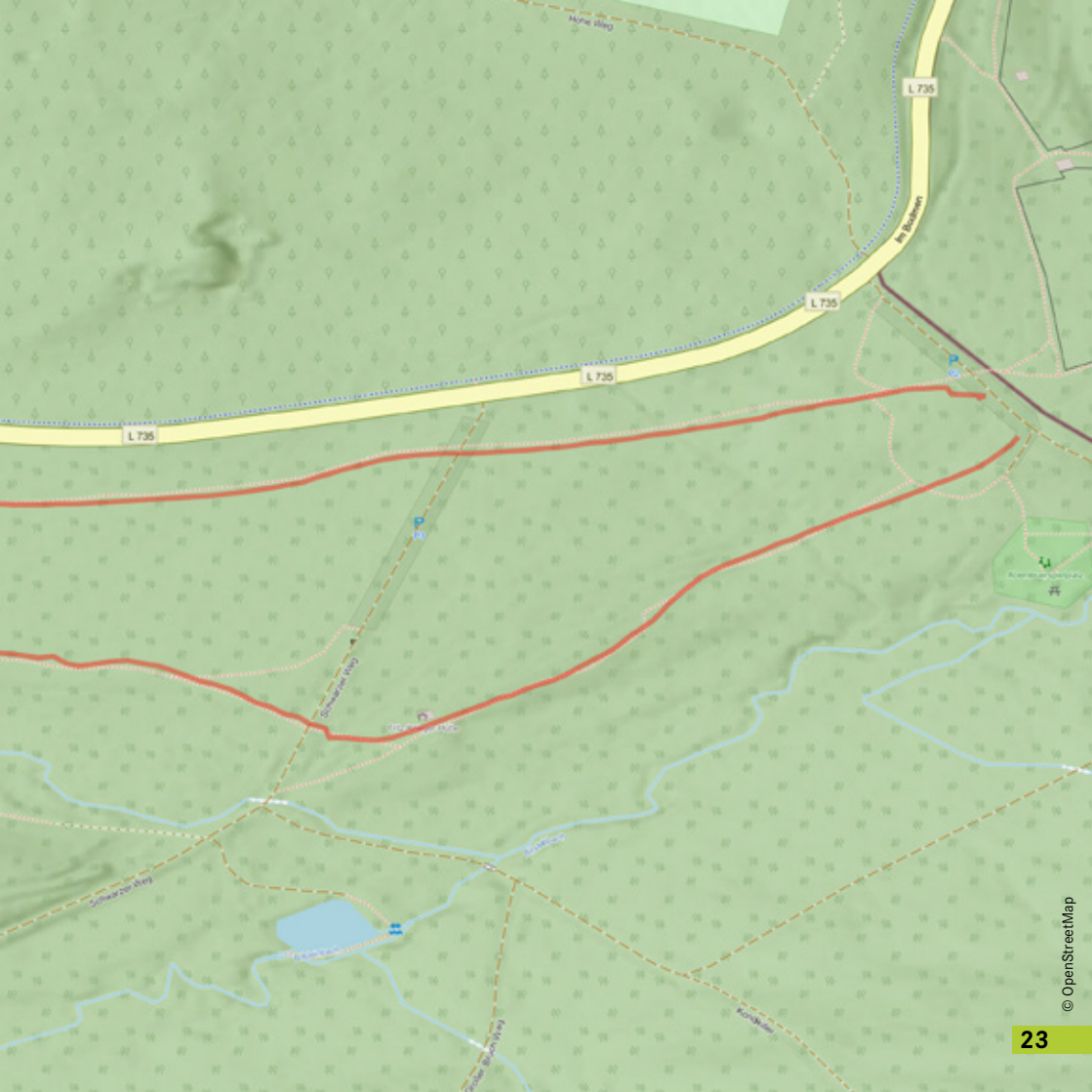


Foto: Jeroen Tepas

Dies ist eine sehr leichte Wanderung über hauptsächlich naturbelassene Wege der WaldKulTour-Route Bergbau. Hierbei haben wir uns für die kurze Route entschieden. Das Projekt WaldKulTour ermöglicht einen Einblick in die spannende Waldgeschichte. Entlang der Route informieren sieben Informationstafeln über das Thema Bergbau im Wald. Eine schöne Wanderung für Familien mit Kindern. Anschließend lohnt sich der Besuch im Bilsteintal mit Waldspielplatz.

- Markierung:** Bergbau kurz
Streckenlänge: 1,25 km
Dauer: ca. 20 Min.
Aufstieg: 20 m
Straßenbelag: Schotterwege und naturbelassene Pfade
Parken: Wanderparkplatz P2 Bilsteintal, Im Bodmen, Warstein
Einkehren: Waldwirtschaft Bilsteintal
Highlights: Kulturwanderweg, Bilsteintal mit Bilsteinhöhle, Waldspielplatz und Wildpark






RUNDWANDERUNG FLUSSLANDSCHAFTSROUTE

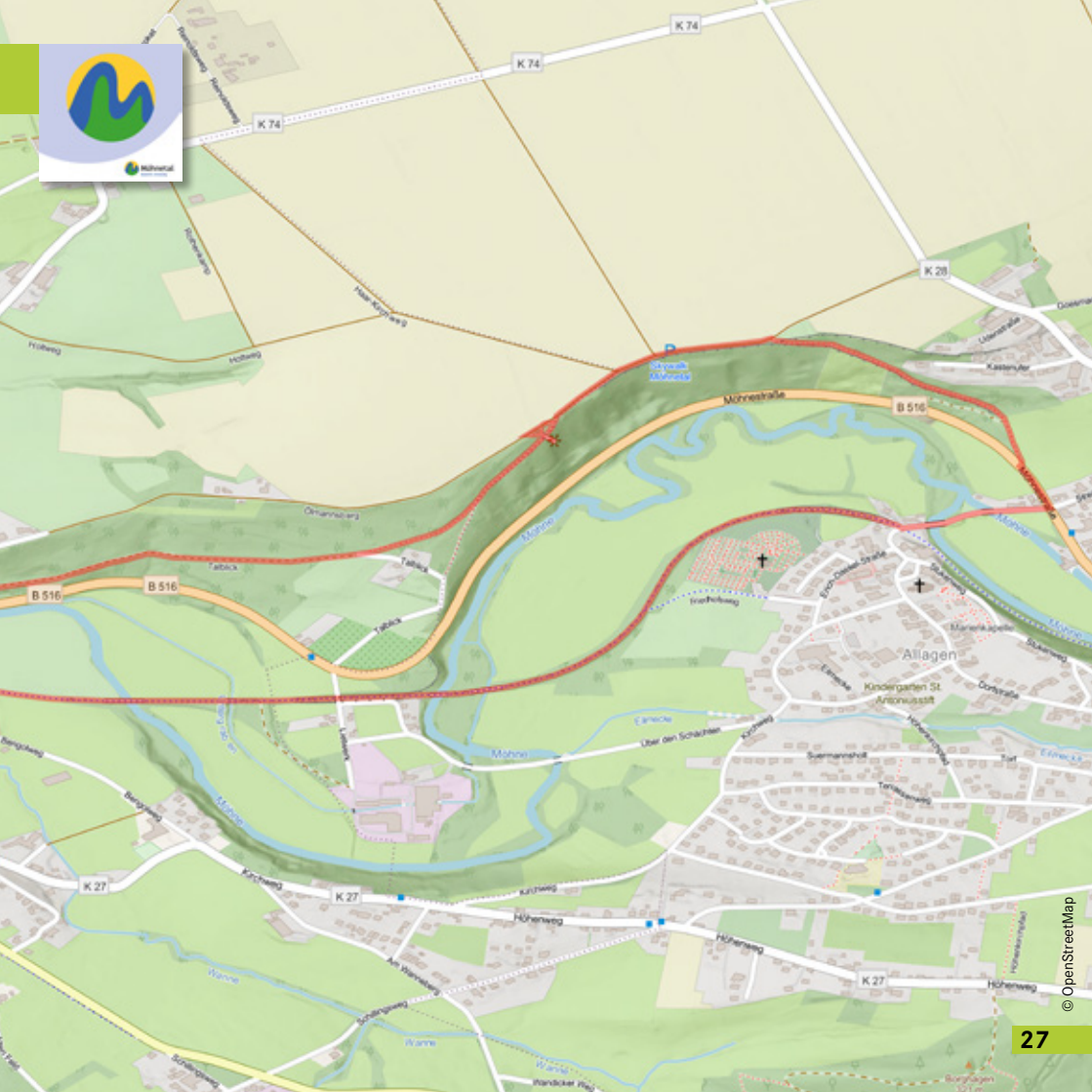


Foto: Sabrinity.com

Dies ist eine Rundwanderung aus dem Projekt „3-Landschaftserlebniswelten Möhnetal“. Die leichte Wanderung verläuft entlang des Möhne-Flusses nach Allagen. Es geht über einen naturbelassenen Singletrail hoch zum Skywalk. Ab hier können Sie wählen, ob Sie die Straße am Ölmannsberg weiterlaufen möchten bis zum Ausgangspunkt oder ob Sie den Singletrail unterhalb des Skywalks nehmen. Auf den letzten 50 m ist dann, aufgrund der Strecke entlang einer viel befahrenen Straße, Vorsicht geboten.

- Markierung:** Flussroute Logo 
- Streckenlänge:** 4,8 km
- Dauer:** ca. 1 Std. 21 Min.
- Aufstieg:** 82 m
- Straßenbelag:** Asphalt und naturbelassene Pfade
- Parken:** Friedchen's Gasthof an der Möhne,
Möhnestraße 484,
Warstein-Niederbergheim
- Einkehren:** Friedchen's Gasthof, Loagshof
- Highlights:** Skywalk Möhnetal und Möhneauen






RUNDWANDERUNG ACKERLANDSCHAFTSRUTE



Foto: Andre Geißler

Dies ist ebenfalls eine leichte Rundwanderung aus dem Projekt „3-Landschaftserlebnisswelten Möhnetal“. Das Highlight der Ackerroute ist der Möneseeblick. Hier können Sie weite Panoramablicke über die Ackerlandschaft des Haarstrangs hinweg bis zum Mönesee im Westen und Warstein im Osten genießen. Erleben Sie den Rotmilan bei seinen Jagdflügen und achten Sie auch auf den Gesang der Feldlerchen.

- Markierung:** Ackerroute Logo 
- Streckenlänge:** 4,3 km
- Dauer:** ca. 1 Std. 5 Min.
- Aufstieg:** 35 m
- Straßenbelag:** Asphalt, auch für Kinderwagen geeignet!
- Parken:** Kreuzung Aschenweg/ Udenstraße,
Warstein-Allagen
- Einkehren:** Rucksackverpflegung
- Highlights:** Möneseeblick





RUNDWANDERUNG WALDLANDSCHAFTSROUTE


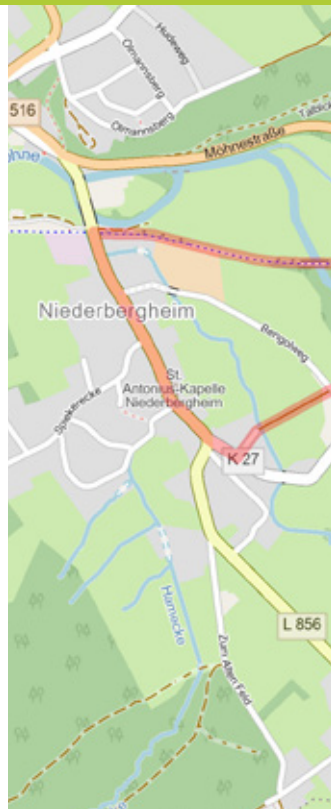


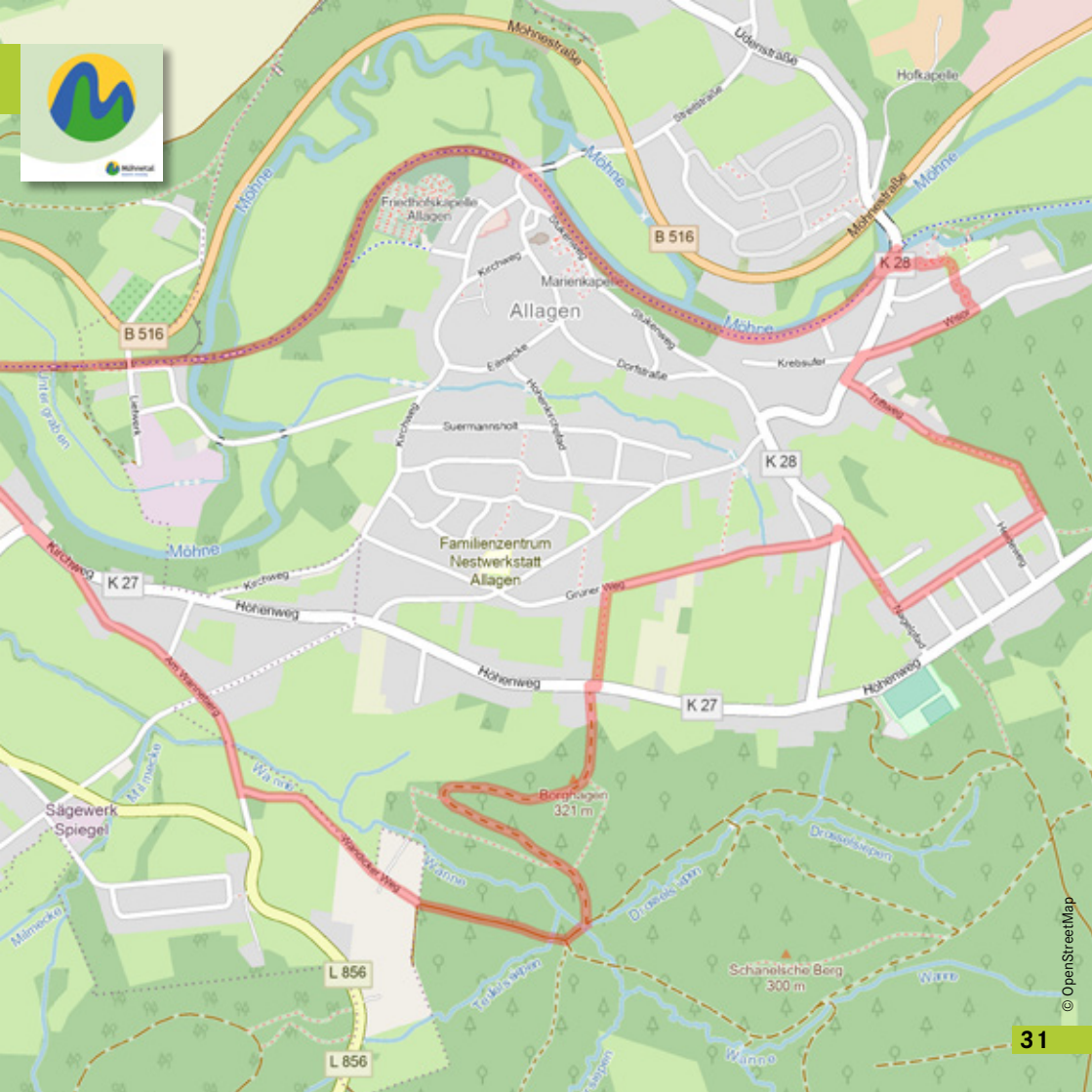
Foto: Fly Gbr

Dies ist eine herausfordernde Rundwanderung, ebenfalls aus dem Projekt „3-Landschaftserlebniswelten Möhnetal“. Die Route führt Sie über herrliche Panoramawege durch die Ortslagen von Allagen und Niederbergheim. Genießen Sie die wunderbaren Weitblicke vom Höhenweg Allagen, über das Möhnetal hinweg, auf den Liethsteilhang. Tauchen Sie am Borgshagen, einem ehemaligen Burgstandort, in die Sagenwelt des Waldes ein. Es erwartet Sie eine Baumartenvielfalt mit Lärchen, Kiefern, Eichen, Buchen und überwiegend abgestorbenen Fichten sowie Windwurfflächen mit natürlicher Wiederbewaldung.

- Markierung:** Waldroute Logo 
- Streckenlänge:** 10,1 km
- Dauer:** ca. 2 Std. 27 Min.
- Aufstieg:** 161 m
- Straßenbelag:** Asphalt, Schotter und naturbelassene Pfade
- Parken:** Haus Dassel, Viktor-Röper-Straße 2, Warstein-Allagen
- Einkehren:** Hotel Püster, Campingplatz Wannetal, Friedchen's Gasthof, Loagshof
- Highlights:** Haus Dassel, Möhneauen

www.warstein.de





HISTORISCHER BELECKER STADTRUNDGANG

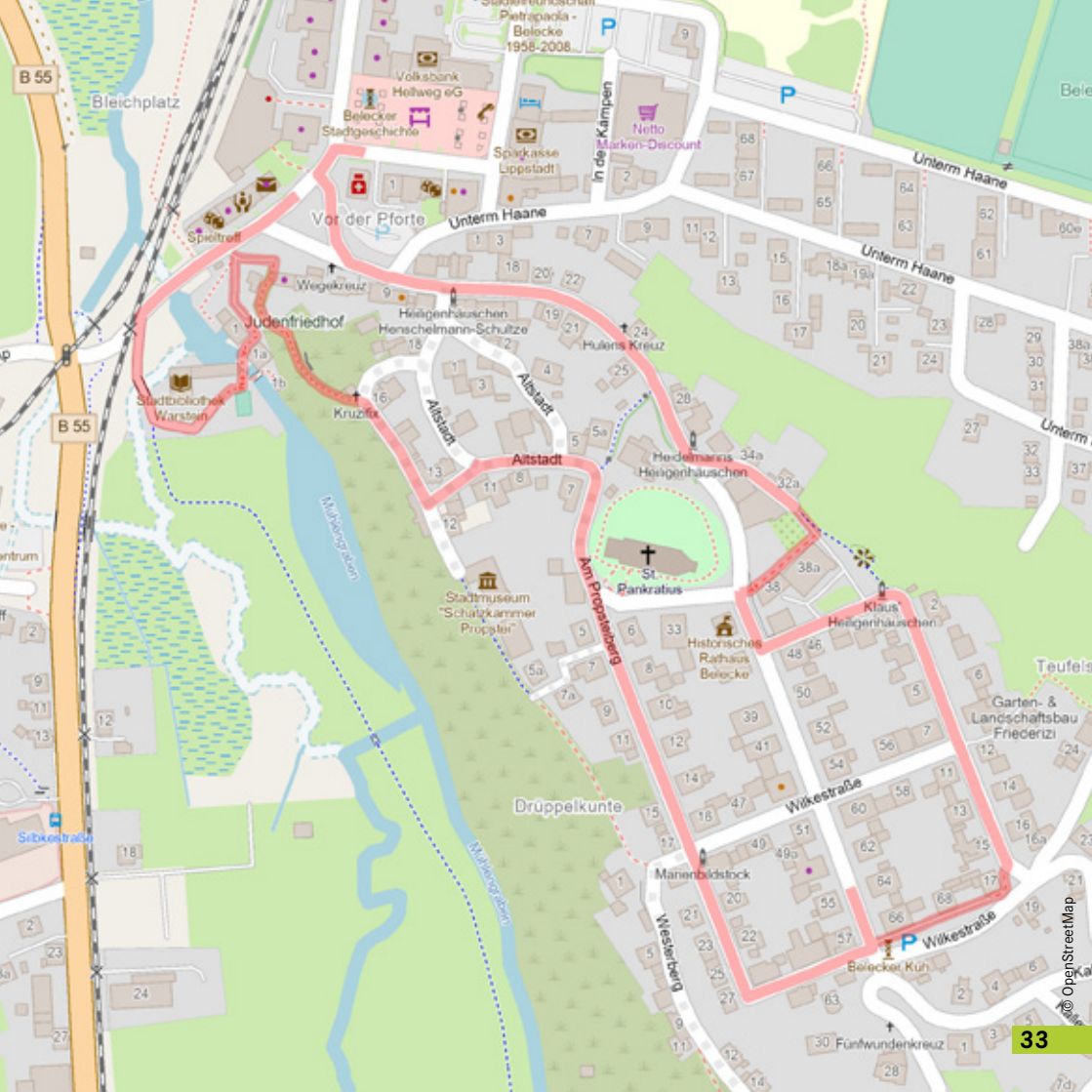


Foto: Badulikum

Dieser historische Stadtrundgang hat der Kultur- und Heimatverein BADULIKUM e.V. initiiert und ist an allen Stationen unterwegs mit Bronze Informationstafeln ausgeschildert. Gleichzeitig wurde der Rundgang digitalisiert, d.h. die Informationen zu den einzelnen Stationen sind über eine Homepage (www.stuetingsmuehle.de/stadtfuehrungen) und eine App verfügbar. Dort finden Sie auch die Orte des Rundgangs, die nicht in der Belecker Altstadt liegen. Dies sind u.a. die Belecker Kirchen und Kapellen, das Kaiser-Heinrich-Bad und das Haus Welschenbeck, in dem ein gastronomisches Angebot (Café-Events-Lifestyle) zu finden ist. Begeben Sie sich auf eine informative Zeitreise.

- Streckenlänge:** 1,9 km
- Dauer:** ca. 30 Min.
- Aufstieg:** 46 m
- Straßenbelag:** Asphalt
- Parken:** Am Wilkeplatz oder Stüttings Mühle in Warstein-Belecke
- Einkehren:** Gastronomie am Wilkeplatz und in der Bahnhofstraße, Haus Welschenbeck, Gasthof Hoppe
- Highlights:** Historisches Ensemble Stüttings Mühle, Stollenbunker, Stadtmuseum Schatzkammer Propstei, Alte Stadtmauer und viele historische Fachwerkhäuser





B 55

Bleichplatz

B 55

Siebestraße

Judenfriedhof

Stadtbibliothek Warstein

Vor der Pforte

Wegekreuz

Kreuzföhr

Stadtmuseum "Schulzammer Propster"

Drüppelkunte

Altestadt

Altestadt

Buerenstraße

Manienbildstock

St. Pankratius

Historisches Rathaus Belecke

Westerband

Belecker Kur

Wikestraße

Klaus Heigerthauschen

Heidemarus Heigerthauschen

Heigerthauschen Henschelmann-Schulze

Hulens Kreuz

Unterm Haane

Unterm Haane

Unterm Haane

Unterm Haane



**Mitreden,
Mitbestimmen,
Mitglied werden.**

**Morgen
kann kommen.**

Wir machen den Weg frei.

Als Genossenschaftsbank setzen wir auf Regionalität: Wir sind dort zu Hause, wo auch Sie zu Hause sind. Die Förderung unserer Mitglieder und die Stärkung unserer Region sind Grundprinzipien unseres genossenschaftlichen Geschäftsmodells – genauso wie unser Engagement für soziale Projekte vor Ort.